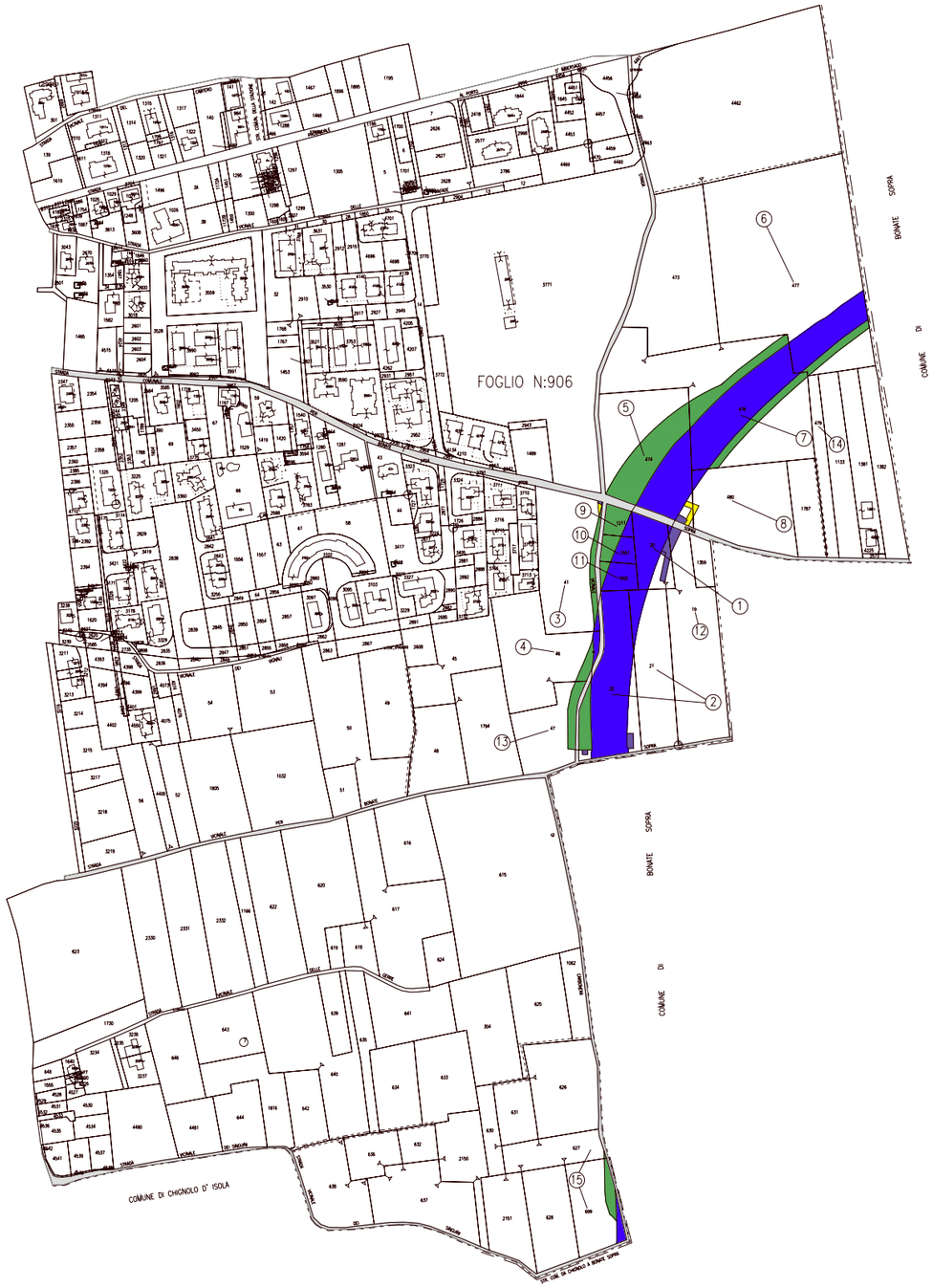

PROVINCIA DI BERGAMO
COMUNE DI TERNO D'ISOLA
SCALA DI 1:2000

SIMBOLOGIA DI PIANO PARTICELLARE

GRUPPO	COLORE	DESCRIZIONE
ESISTENTE		STRADE PUBBLICHE
		FERROVIE
		CORSI D'ACQUA
ESPROPRI		OPERA CONNESSA TRBG03
		SUPERFICI DA ESPROPRIARE PER DEVIAZIONE DI CORSI D'ACQUA E PER RISOLUZIONE DI INTERFERENZE
		SUPERFICI DA ESPROPRIARE PER OPERE DI MITIGAZIONE E PER OPERE DI RIQUALIFICAZIONE
ALTRI TITOLI		FABBRICATI DA DEMOLIRE
		SUPERFICI DA ASSERVIRE
		SUPERFICI DA ASSERVIRE PER RISOLUZIONE INTERFERENZE
		SUPERFICI DA OCCUPARE TEMPORANEAMENTE (Art. 49 D.P.R. n° 327/2001)

SIMBOLOGIA CATASTALE

Particella catastale	Viabilità interpoderale	Strada pubblica	Acqua pubblica	Fossi e/o ciglio
Confine di Comune		Confine di Foglio catastale		

QUADRO DI UNIONE DEI FOGLI CATASTALI

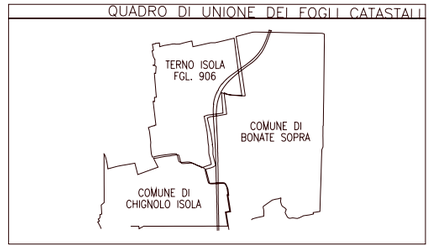

QUADRO DI UNIONE DELL'OPERA CONNESSA TRBG03

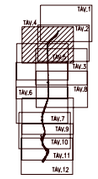

QUADRO DI UNIONE GENERALE

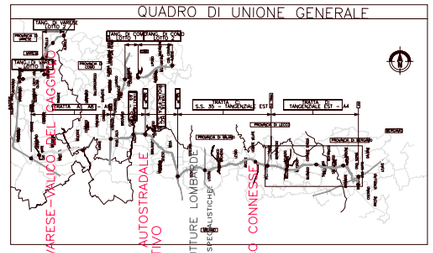

DALMINE–COMO–VARESE – TRATTO CALCO–ALBATE

COLLEGAMENTO AUTOSTRADALE
OPERA CONNESSA TRBG03
PROGETTO STRADALE
PROGETTO DEFINITIVO

CONSORZIO ITALIANO PER LE INFRASTRUTTURE LOMBARDE

RESPONSABILE DELL'INTEGRAZIONE TRA LE PRESTAZIONI SPECIALISTICHE
Dott. Ing. Massimo Roccasio

E OPERE AD ESSO CONNESSE

VERIFICAZIONE ELABORATO

DI ES 00 04 00 00PL 004A

REVISIONE	DATA	DESCRIZIONE	DATO ELABORATO	PROGRESSIVA

SCALA: 1:2000
Feb. 2009

REVISIONE ESEGUITA
DATA: Feb. 2009
EMISSIONE A

COORDINATORE PROGETTUALE
Dott. Ing. Elena Maria Rapisto

DIRETTORE TECNICO
Dott. Ing. Elena Maria Rapisto

Direttore Tecnico: Dott. Ing. Stefano Lorenzi
Responsabile Opere Civili: Dott. Ing. Giuseppe Bernardi
Responsabile Sicurezza: Dott. Ing. Giuseppe Bernardi

Il presente documento non potrà essere copiato, riprodotto o altrimenti pubblicato in tutto o in parte senza il consenso scritto di Autostrade.
This document may not be copied, reproduced or published either in part or entirely without the written permission of Autostrada Pedemontana