PROVINCIA DI BERGAMO
COMUNE DI CHIGNOLO D'ISOLA
SCALA DI 1:2000

SIMBOLOGIA DI PIANO PARTICELLARE

GRUPPO	COLORE	DESCRIZIONE
ESISTENTE		STRADE PUBBLICHE
		FERROVIE
		CORSI D'ACQUA
ESPROPRI		OPERA CONNESSA TRBG03
		SUPERFICI DA ESPROPRIARE PER DEVIAZIONE DI CORSI D'ACQUA E PER RISOLUZIONE DI INTERFERENZE
		SUPERFICI DA ESPROPRIARE PER OPERE DI MITIGAZIONE E PER OPERE DI RIQUALIFICAZIONE
ALTRI TITOLI		FABBRICATI DA DEMOLIRE
		SUPERFICI DA ASSERVIRE
		SUPERFICI DA ASSERVIRE PER RISOLUZIONE INTERFERENZE
		SUPERFICI DA OCCUPARE TEMPORANEAMENTE (Art. 49 D.P.R. n° 327/2001)

SIMBOLOGIA CATASTALE

Particella catastale	Viabilità interpoderale	Strada pubblica	Acqua pubblica	Fossi e/o ric
Confine di Comune		Confine di Foglio catastale		

QUADRO DI UNIONE DEI FOGLI CATASTALI

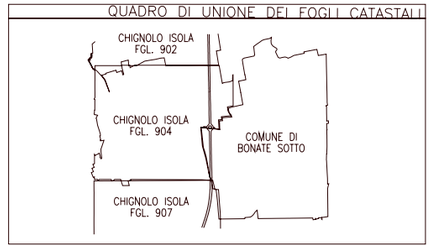

QUADRO DI UNIONE DELL'OPERA CONNESSA TRBG03

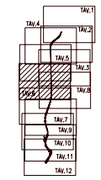

QUADRO DI UNIONE GENERALE

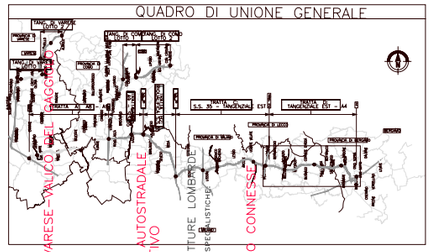

DALMINE - COMO - VARESE - VALICO DEL GAGGIO

PIANO PARTICOLAREGGIATO COLLEGAMENTO AUTOSTRADALE
OPERA CONNESSA TRBG03
PROGETTO STRADALE
PROGETTO ESECUTIVO
TRATTO
CONSORZIO ITALIANO PER LE INFRASTRUTTURE LOMBARDE
IL RESPONSABILE DELL'INTEGRAZIONE TRA LE PRESTAZIONI SPECIALISTICHE
Dott. Ing. Massimo Racosta
E OPERE AD ESSO CONNESSE
VISTO PROGETTUALE
IL RESPONSABILE DELL'INTEGRAZIONE DEI SERVIZI PROGETTUALI
Dott. Ing. Elena Maria Alessandra Elena Maria Repetto
IL PROGETTISTA
Dott. Ing. Stefano Lorenzi
Dott. Ing. Alberto Ferrero
Dott. Ing. Giovanni Ferrero
Dott. Ing. Giorgio Ferrero
Dott. Ing. Giorgio Ferrero
IL GEOLOGO
Dott. Geologo Giorgio Ferrero
IL RESPONSABILE DEL PROCEDIMENTO
Dott. Ing. Giovanni Ferrero
VISTO PROGETTUALE
IL RESPONSABILE DEL PROCEDIMENTO
Dott. Ing. Giovanni Ferrero
IL RESPONSABILE DEL SERVIZIO TECNICO
Dott. Ing. Elena Maria Alessandra Elena Maria Repetto