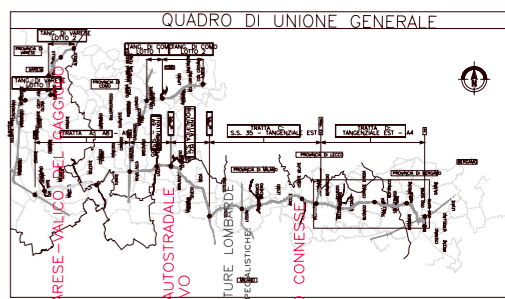
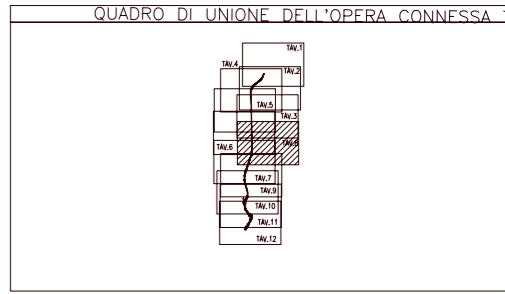
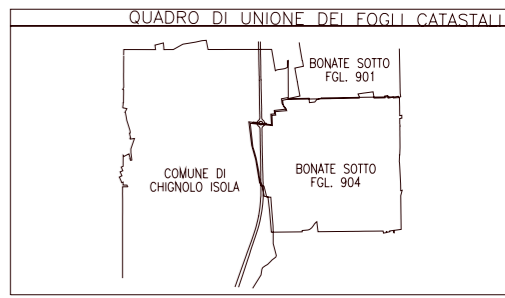


| SIMBOLOGIA DI PIANO PARTICELLARE | | |
|----------------------------------|-----------------|--|
| GRUPPO | COLORE | DESCRIZIONE |
| ESISTENTE | [Grey Box] | STRADE PUBBLICHE |
| | [Grey Box] | FERROVIE |
| | [Blue Box] | CORSI D'ACQUA |
| ESPRIORI | [Blue Box] | OPERA CONNESSA TRBO03 |
| | [Magenta Box] | SUPERFICI DA ESPROPRIARE PER DEVIAZIONE DI CORSI D'ACQUA E PER RISOLUZIONE DI INTERFERENZE |
| | [Green Box] | SUPERFICI DA ESPROPRIARE PER OPERE DI MITIGAZIONE E PER OPERE DI RIQUALIFICAZIONE |
| ALTRI TITOLI | [Hatched Box] | FABBRICATI DA DEMOLIRE |
| | [Brown Box] | SUPERFICI DA ASSERVIRE |
| | [Dark Blue Box] | SUPERFICI DA ASSERVIRE PER RISOLUZIONE INTERFERENZE |
| | [Yellow Box] | SUPERFICI DA OCCUPARE TEMPORANEAMENTE (Art. 49 D.P.R. n° 327/2001) |

| SIMBOLOGIA CATASTALE | | | | | |
|----------------------|-----------------------|--------|----------------------------|--------|----------------------------|
| [Icon] | Particella catastale | [Icon] | Via pubblica | [Icon] | Strada pubblica |
| [Icon] | Canale di irrigazione | [Icon] | Canale di foglio catastale | [Icon] | Canale di foglio catastale |



**PROVINCIA DI BERGAMO
COMUNE DI BONATE DI SOTTO
SCALA DI 1:2000**

**PROGETTO SISTEMA STRADALE
TRATTA
DALMINE-COMO-VARESE-VALLICO DEL TAGGIONE
COLLEGAMENTO AUTOSTRADALE
PIANO PARTICELLARE
PROGETTO PRELIMINARE
CORPORAZIONE ITALIANA PER LE INFRASTRUTTURE LOMBARDE
E OPERE AD ESSI CONNESSE**

Elaborato da: Massimo Recco...
Data: Feb. 2008
Emissione: A

PROVINCIA DI BERGAMO
COMUNE DI BONATE DI SOTTO
SCALA DI 1:2000

Il presente documento non può essere copiato, ristampato o altrimenti pubblicato in tutto o in parte senza il consenso scritto di Autostrade Padovane S.p.A.