PROVINCIA DI BERGAMO
COMUNE DI FILAGO
SCALA DI 1:2000

SIMBOLOGIA DI PIANO PARTICELLARE

GRUPPO	COLORE	DESCRIZIONE
ESISTENTE		STRADE PUBBLICHE
		FERROVIE
		CORSI D'ACQUA
ESPROPRI		OPERA CONNESSA TRBG03
		SUPERFICI DA ESPROPRIARE PER DEVIAZIONE DI CORSI D'ACQUA E PER RISOLUZIONE DI INTERFERENZE
		SUPERFICI DA ESPROPRIARE PER OPERE DI MITIGAZIONE E PER OPERE DI RIQUALIFICAZIONE
ALTRI TITOLI		FABBRICATI DA DEMOLIRE
		SUPERFICI DA ASSERVIRE
		SUPERFICI DA ASSERVIRE PER RISOLUZIONE INTERFERENZE
		SUPERFICI DA OCCUPARE TEMPORANEAMENTE (Art. 49 D.P.R. n° 327/2001)

SIMBOLOGIA CATASTALE

Particella catastale	Viabilità interpoderale	Strada pubblica	Acqua pubblica	Fossi e/o ríe

Confine di Comune — Confine di Foglio catastale

QUADRO DI UNIONE DEI FOGLI CATASTALI

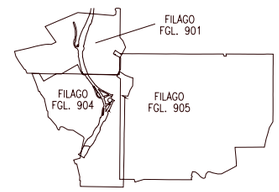

QUADRO DI UNIONE DELL'OPERA CONNESSA TR

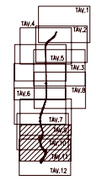

QUADRO DI UNIONE GENERALE

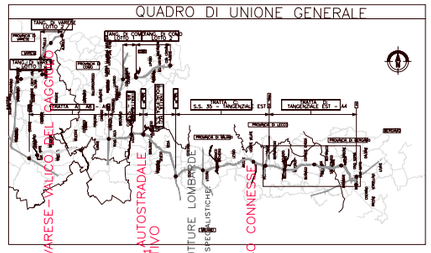
TRATTA A - B1
TRATTA B1 - C
TRATTA C - D
TRATTA D - E
TRATTA E - F
TRATTA F - G
S.S. 36
TANGENZIALE EST
TRATTA G - H1
TRATTA H1 - L4
TRATTA L4 - M
TRATTA M - N
TRATTA N - O
TRATTA O - P
TRATTA P - Q
TRATTA Q - R
TRATTA R - S
TRATTA S - T
TRATTA T - U
TRATTA U - V
TRATTA V - Z
TRATTA Z - A1
TRATTA A1 - B1
TRATTA B1 - C1
TRATTA C1 - D1
TRATTA D1 - E1
TRATTA E1 - F1
TRATTA F1 - G1
TRATTA G1