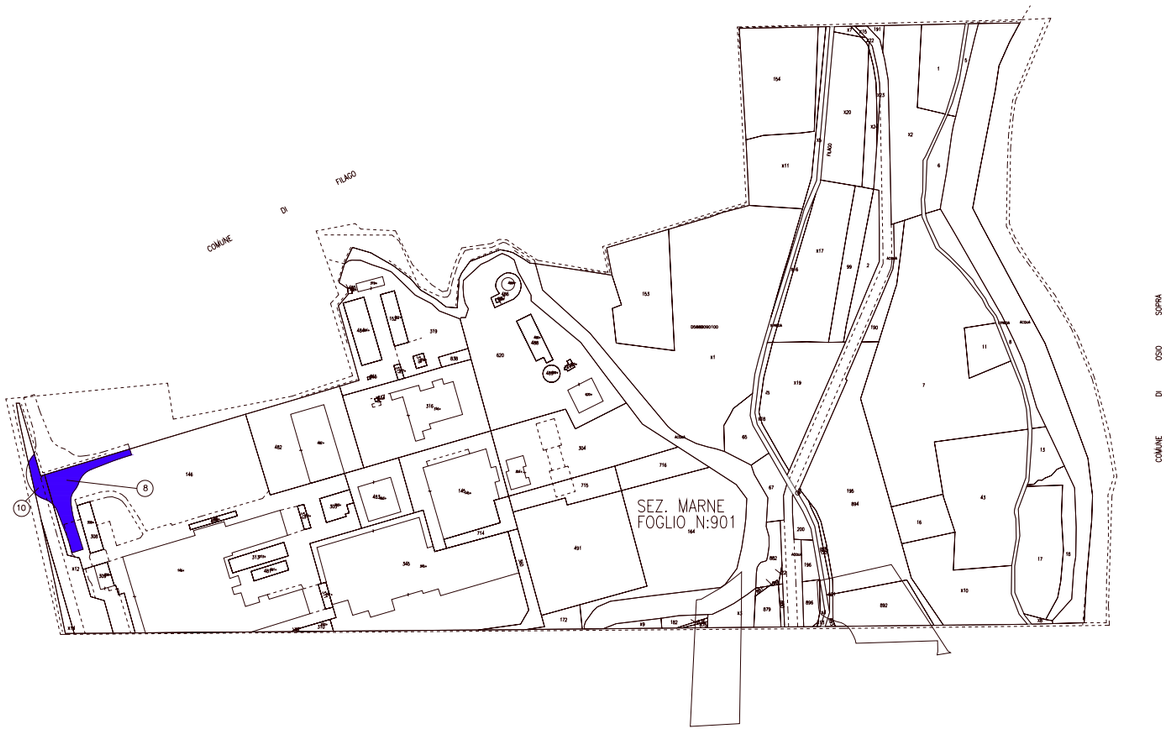

PROVINCIA DI BERGAMO
COMUNE DI FILAGO
SCALA DI 1:2000

SIMBOLOGIA DI PIANO PARTICELLARE

GRUPPO	COLORE	DESCRIZIONE
ESISTENTE		STRADE PUBBLICHE
		FERROVIE
		CORSI D'ACQUA
ESPROPRI		OPERA CONNESSA TRBG09
		SUPERFICI DA ESPROPRIARE PER DEVIAZIONE DI CORSI D'ACQUA E PER RISOLUZIONE DI INTERFERENZE
		SUPERFICI DA ESPROPRIARE PER OPERE DI MITIGAZIONE E PER OPERE DI RIQUALIFICAZIONE
ALTRI TITOLI		FABBRICATI DA DEMOLIRE
		SUPERFICI DA ASSERVIRE
		SUPERFICI DA ASSERVIRE PER RISOLUZIONE INTERFERENZE
		SUPERFICI DA OCCUPARE TEMPORANEAMENTE (Art. 49 D.P.R. n° 327/2001)

SIMBOLOGIA CATASTALE

Particella catastale	Viabilità interpoderale	Strada pubblica	Acqua pubblica	Fossi e/o ríve

Confine di Comune — Confine di Foglio catastale

QUADRO DI UNIONE DEI FOGLI CATASTALI

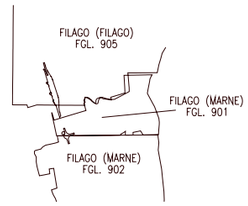

QUADRO DI UNIONE DELL'OPERA CONNESSA TRBG09

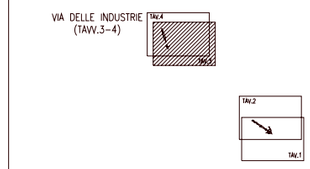

QUADRO DI UNIONE GENERALE

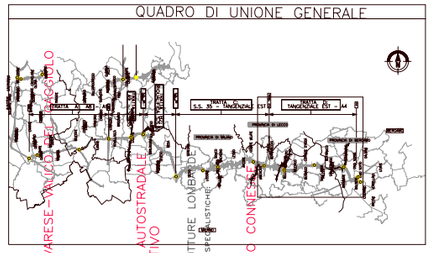
DALMINE - COMO - VARESE - VALICO DEL GAGGIOLO
PIANO PARCHEGGI
PROGETTO ESECUTIVO
COLLEGAMENTO AUTOSTRADALE
PROGETTO STRADALE
CONSORZIO ITALIANO PER LE INFRASTRUTTURE LONGITUDINALI
E OPERE AD ESSO CONNESSE
ENTE PROPRIETARIO
AUTOSTRADE PEDEMONTANE
ENTE CONCEDENTE
ANAS
ENTE VIGILANTE
MINISTERO DELLE INFRASTRUTTURE E DEI TRASPORTI
DIRETTORE TECNICO
Dott. Ing. Massimo Racosta
ENTE PROGETTANTE
ENTE PROGETTANTE
Dott. Ing. Elena Maria Magistrelli
Dott. Ing. Elena Maria Magistrelli
Dott. Ing. Elena Maria Reposto
ENTE PROGETTANTE
Dott. Ing. Stefano Ferrari
Dott. Ing. Stefano Lanza
Dott. Ing. Stefano Ferrari
Dott. Ing. Stefano Lanza
Dott. Ing. Alessandro Ferrari
Dott. Ing. Alessandro Ferrari
ENTE PROGETTANTE