

FOGLIO N. 091900

FOGLIO N. 091800

FOGLIO N. 091900

FOGLIO N. 092100

FOGLIO N. 092200

FOGLIO N. 092300

PROVINCIA DI VARESE
COMUNE DI CASSANO MAGNAGO
SCALA DI 1:2000

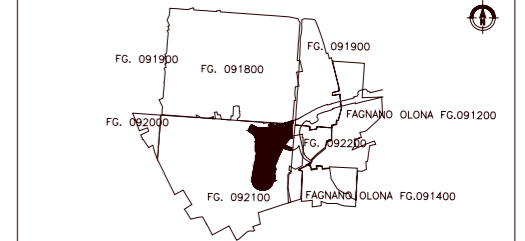
SIMBOLOGIA DI PIANO PARTICELLARE

GRUPPO	COLORE	DESCRIZIONE
ESISTENZE		STRADE PUBBLICHE
		FERROVIE
		CORSI D'ACQUA
ESPORRE		SEDE AUTOSTRADA PEDEMONTANA LOMBARDA
		SUPERFICI DA ESPROPRIARE PER DEVAZIONE DI CORSI D'ACQUA E PER RISOLUZIONE DI INTERFERENZE
		SUPERFICI DA ESPROPRIARE PER OPERE DI MITIGAZIONE E PER OPERE DI RIQUALIFICAZIONE
		FABBRICATI DA DEMOLIRE
ALTRI TITOLI		SUPERFICI DA ASSERVIRE
		SUPERFICI DA ASSERVIRE PER RISOLUZIONE INTERFERENZE
		SUPERFICI DA OCCUPARE TEMPORANEAMENTE (Art. 49 D.P.R. n° 327/2001)
		OPERA CONNESSA

SIMBOLOGIA CATASTALE

	Particella catastale		Confine di Comune
	Confine di Comune		Confine di Foglio catastale

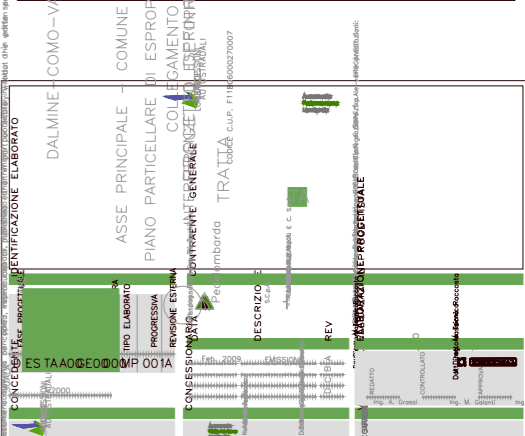
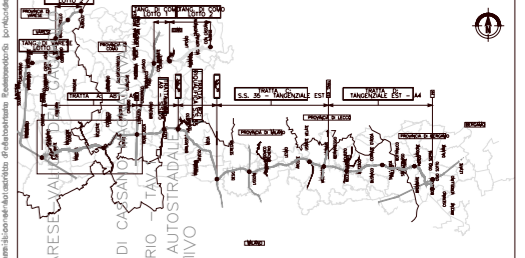
QUADRO DI UNIONE DEI FOGLI CATASTALI
CASSANO MAGNAGO



QUADRO DI UNIONE DELLA TRATTA A - ASSE PRINCIPALE



QUADRO DI UNIONE GENERALE



CONCESSIONE PER PRODOTTORE ELETTRICO

PROGETTO DI REALIZZAZIONE

PROGETTO DI REALIZZAZIONE

PROGETTO DI REALIZZAZIONE

PROGETTO DI REALIZZAZIONE

PROGETTO DI REALIZZAZIONE

PROGETTO DI REALIZZAZIONE

PROGETTO DI REALIZZAZIONE

PROGETTO DI REALIZZAZIONE

PROGETTO DI REALIZZAZIONE

PROGETTO DI REALIZZAZIONE

PROGETTO DI REALIZZAZIONE

PROGETTO DI REALIZZAZIONE

PROGETTO DI REALIZZAZIONE

PROGETTO DI REALIZZAZIONE

PROGETTO DI REALIZZAZIONE

PROGETTO DI REALIZZAZIONE

PROGETTO DI REALIZZAZIONE

PROGETTO DI REALIZZAZIONE