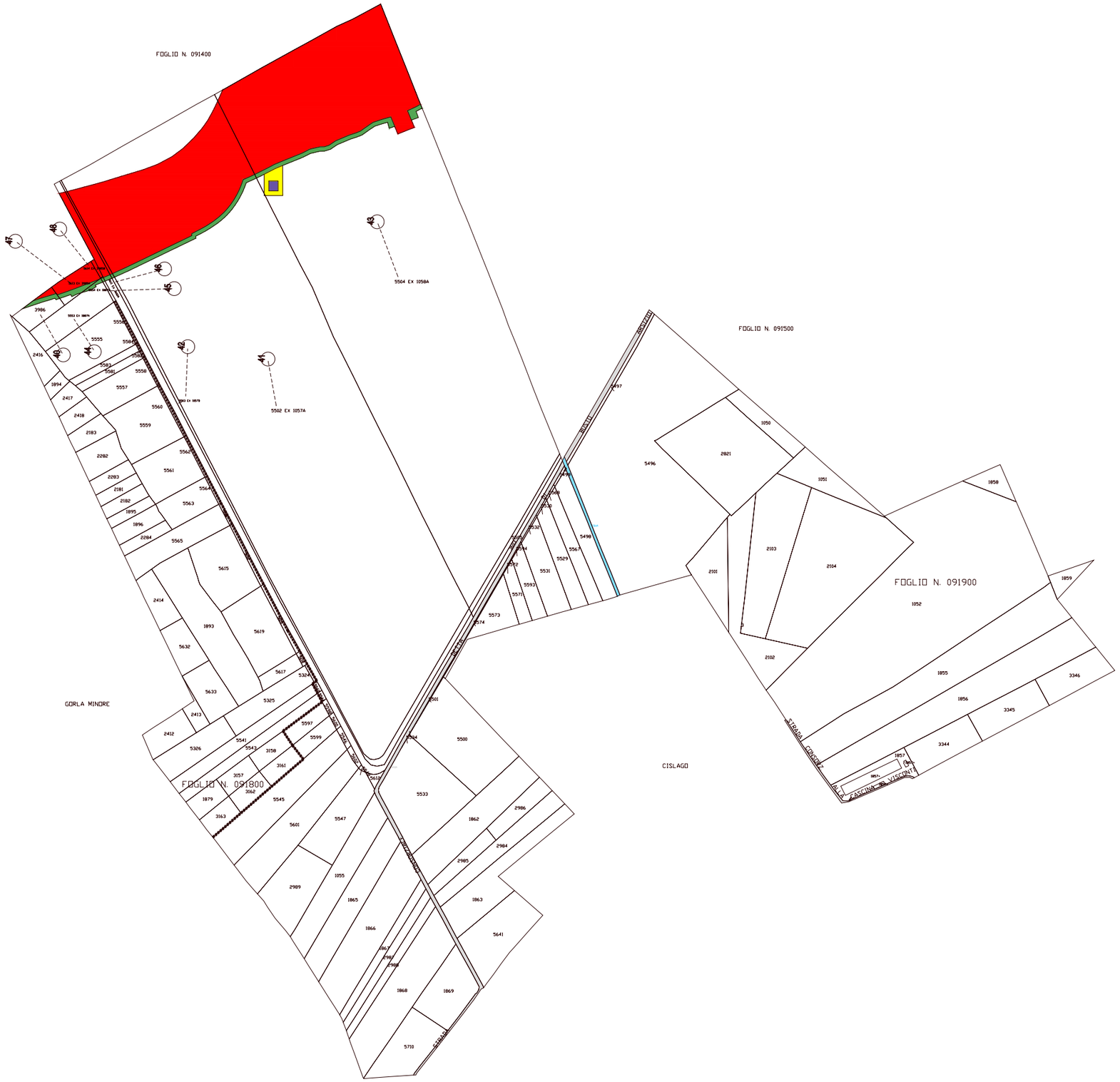

PROVINCIA DI COMO

COMUNE DI MOZZATE

SCALA DI 1:2000

SIMBOLOGIA DI PIANO PARTICELLARE

GRUPPO	COLORE	DESCRIZIONE
ESISTENTE		STRADE PUBBLICHE
		FERROVIE
		CORSI D'ACQUA
ESPROPRI		SEDE AUTOSTRADA PEDEMONTANA LOMBARDA
		SUPERFICI DA ESPROPRIARE PER DEVIAZIONE DI CORSI D'ACQUA E PER RISOLUZIONE DI INTERFERENZE
		SUPERFICI DA ESPROPRIARE PER OPERE DI MITIGAZIONE E PER OPERE DI RIQUALIFICAZIONE
ALTRI TITOLI		FABBRICATI DA DEMOLIRE
		SUPERFICI DA ASSERVIRE
		SUPERFICI DA ASSERVIRE PER RISOLUZIONE INTERFERENZE
		SUPERFICI DA OCCUPARE TEMPORANEAMENTE (Art. 49 D.P.R. n° 327/2001)
		OPERA CONNESSA

SIMBOLOGIA CATASTALE

Particella catastale	Viabilità interpoderale	Strada pubblica	Acqua pubblica	Fabbr. a/b/c/d
Confine di Comune		Confine di foglio catastale		

QUADRO DI UNIONE DEI FOGLI CATASTALI

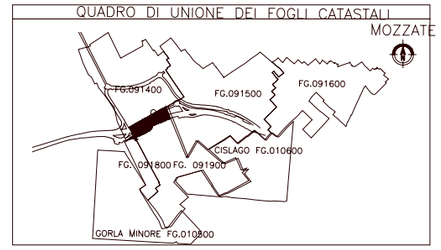

QUADRO DI UNIONE DELLA TRATTA A – ASSE PRINCI

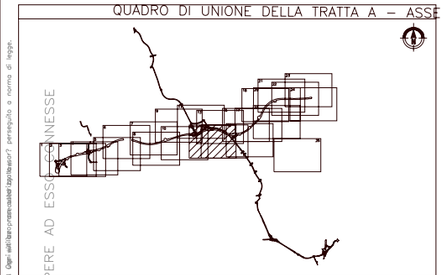

QUADRO DI UNIONE GENERALE

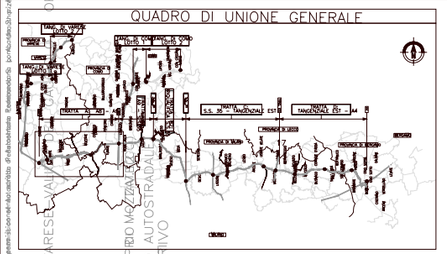

DALMINE – COMO – VARESE

OPERE AD ESSENESSE

PIANO PARTICELLARE – ESPROPRI

COLLEGAMENTO AUTOSTRADA

ESPROPRIO

CONCESSIONARIA

Pedemontana Lombarda

TRATTA

IDENTIFICAZIONE ELABORATO

ESTAA0GE00DOMP012A

TIPO ELABORATO

PROGRESSIVA

REVISIONE ESTERNA

DESCRIZIONE

REV

Feb. 2009

EMISSIONE

Ing. A. Grassi

Ing. M. Gerardi

Ing. L. Contoni