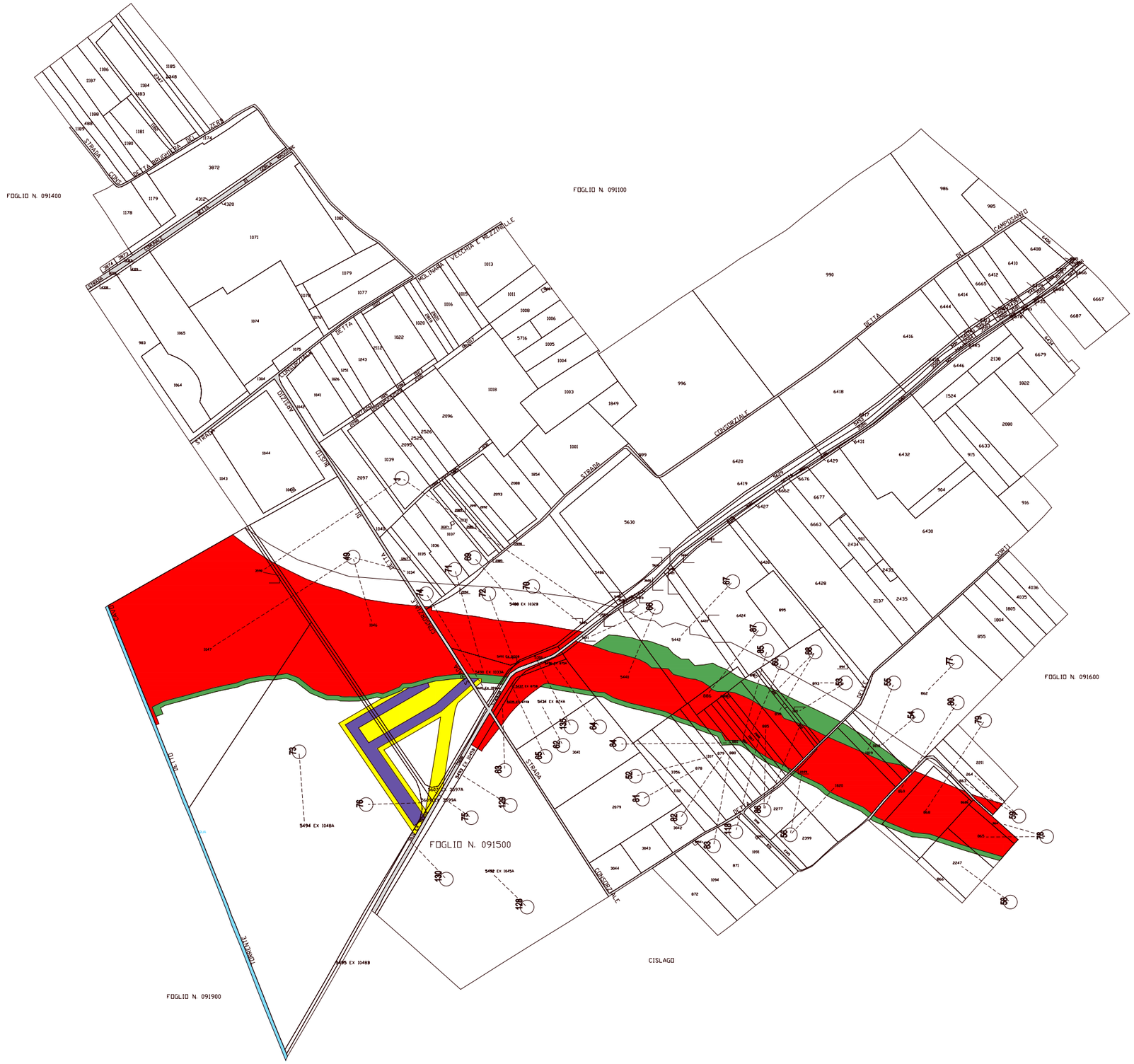

PROVINCIA DI COMO

COMUNE DI MOZZATE

SCALA DI 1:2000

SIMBOLOGIA DI PIANO PARTICELLARE

GRUPPO	COLORE	DESCRIZIONE
ESISTENTE		STRADE PUBBLICHE
		FERROVIE
		CORSI D'ACQUA
ESPROPRI		SEDE AUTOSTRADA PEDEMONTANA LOMBARDA
		SUPERFICI DA ESPROPRIARE PER DEVIAZIONE DI CORSI D'ACQUA E PER RISOLUZIONE DI INTERFERENZE
		SUPERFICI DA ESPROPRIARE PER OPERE DI MITIGAZIONE E PER OPERE DI RIQUALIFICAZIONE
ALTRI TITOLI		FABBRICATI DA DEMOLIRE
		SUPERFICI DA ASSERVIRE
		SUPERFICI DA ASSERVIRE PER RISOLUZIONE INTERFERENZE
		SUPERFICI DA OCCUPARE TEMPORANEAMENTE (Art. 49 D.P.R. n° 327/2001)
		OPERA CONNESSA

SIMBOLOGIA CATASTALE

Particella catastale	Viabilità interpoderale	Strada pubblica	Acqua pubblica	Fogli 6/b r6
Confine di Comune		Confine di foglio catastale		

QUADRO DI UNIONE DEI FOGLI CATASTALI

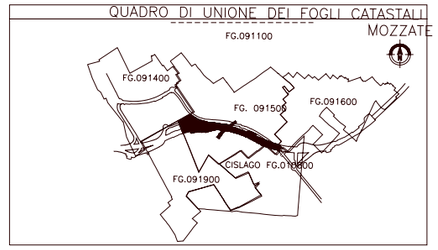

QUADRO DI UNIONE DELLA TRATTA A – ASSE PRINC

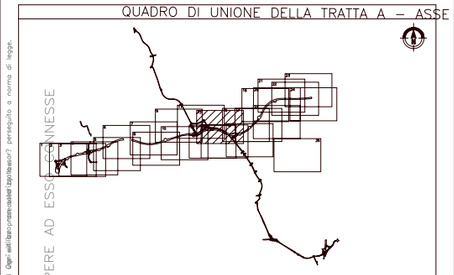

QUADRO DI UNIONE GENERALE

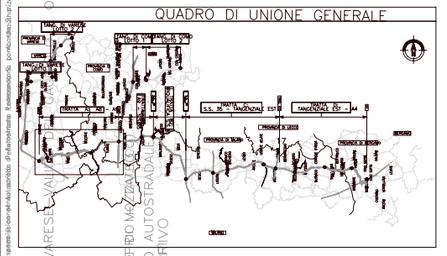

Dati dell'Ispro (www.ispro-ssl.dalmine.it/ispro/) pertinenti a norma di legge

DALMINE-COMO-VARESE

PIANO PARTICELLARE ESPROPRI

COLLEGAMENTO AUTOSTRADA

TRATTA

Regione Lombardia

CONCESSIONARIA

ESTAAOEOOOMP013A

TIPO ELABORATO

PROGRESSIVA

REVISIONE ESTERNA

DESCRIZIONE

REV

Dott. Ing. A. Grassi

Ing. M. Grassi

Ing. Contoni