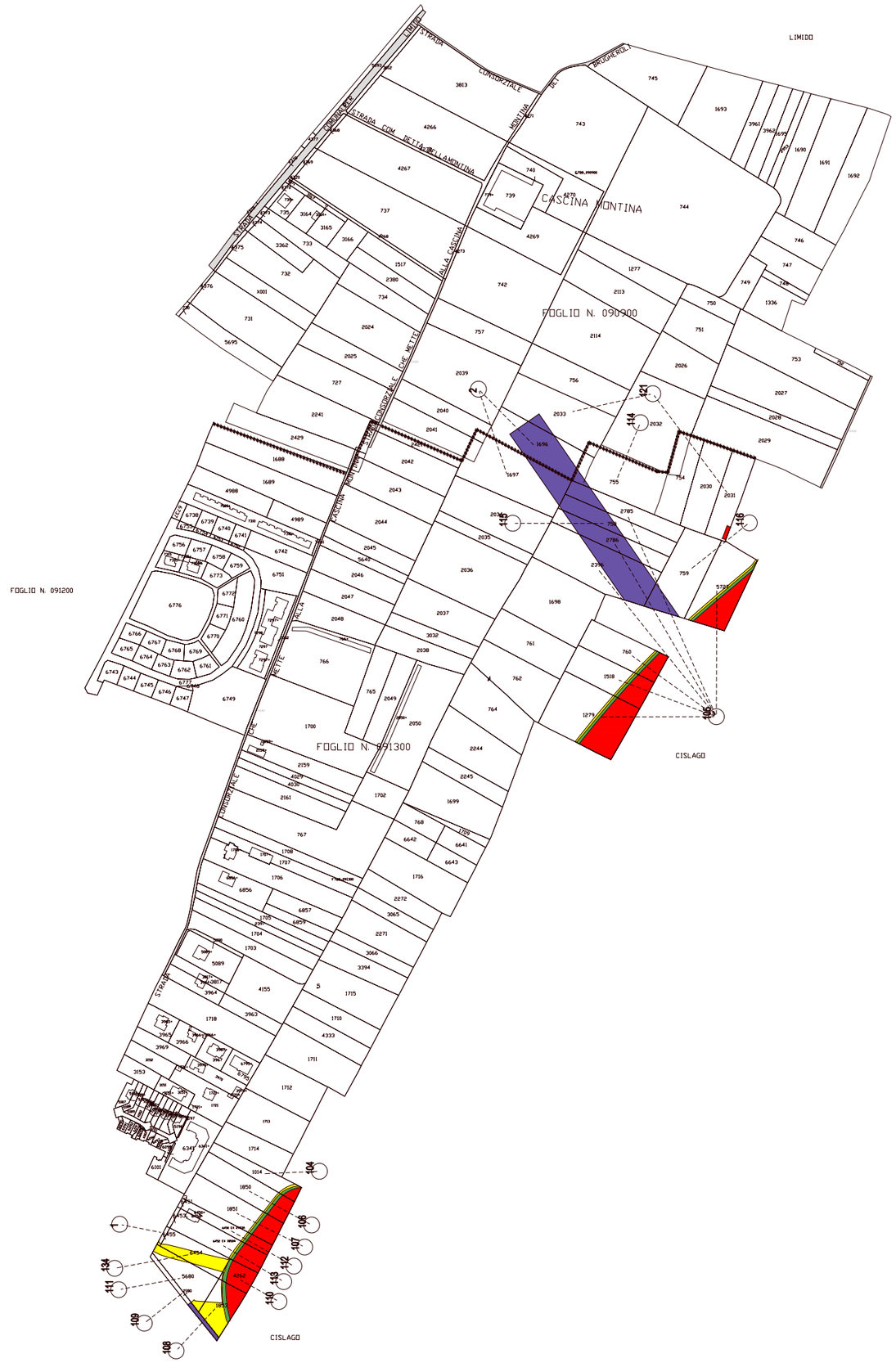

PROVINCIA DI COMO

COMUNE DI MOZZATE

SCALA DI 1:2000

SIMBOLOGIA DI PIANO PARTICELLARE

GRUPPO	COLORE	DESCRIZIONE
ESISTENTE		STRADE PUBBLICHE
		FERROVIE
		CORSI D'ACQUA
ESPROPRI		SEDE AUTOSTRADA PEDEMONTANA LOMBARDA
		SUPERFICI DA ESPROPRIARE PER DEVIAZIONE DI CORSI D'ACQUA E PER RISOLUZIONE DI INTERFERENZE
		SUPERFICI DA ESPROPRIARE PER OPERE DI MITIGAZIONE E PER OPERE DI RIQUALIFICAZIONE
ALTRI TITOLI		FABBRICATI DA DEMOLIRE
		SUPERFICI DA ASSERVIRE
		SUPERFICI DA ASSERVIRE PER RISOLUZIONE INTERFERENZE
		SUPERFICI DA OCCUPARE TEMPORANEAMENTE (Art. 49 D.P.R. n° 327/2001)
		OPERA CONNESSA

SIMBOLOGIA CATASTALE

Particella catastale	Viabilità interpoderale	Strada pubblica	Acqua pubblica	Fogli 6/b r6
Confine di Comune		Confine di foglio catastale		

QUADRO DI UNIONE DEI FOGLI CATASTALI

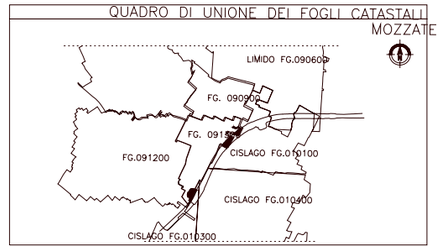

QUADRO DI UNIONE DELLA TRATTA A – ASSE PRINCIPALE

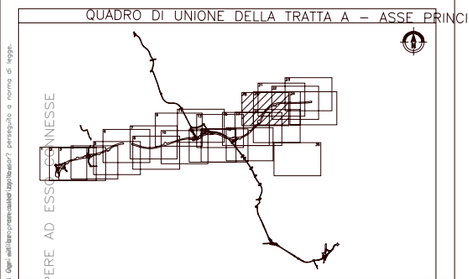

QUADRO DI UNIONE GENERALE

DALMINE – COMO – VARESE – VALICO DEL GAGGIOLO

PIANO PARTICELLARE – ESPROPRI

COLLEGAMENTO AUTOSTRADALE TRA LA PEDEMONTANA LOMBARDA E L'AUTOSTRADA A9 LAGHI

ESECUTIVO

TRATTA

Pedemontana Lombarda

CONCESSIONARIA: Pedemontana Lombarda S.p.A.

DIRETTORE DELLA PROGETTAZIONE: Ing. A. Grassi

CONTROLLO TECNICO: Ing. M. Gerardi

RESPONSABILE DEL PROCEDIMENTO: Ing. L. Contoni

IDENTIFICAZIONE ELABORATO

ES TA A0 GE 00 00	MP 018 A				

TIPO ELABORATO: PROGRESSIVA

REVISIONE ESTERNA

DESCRIZIONE

REV

DATA: Feb. 2009

EMISSIONE

Dati cartografici catastali (gis/dwg/shp)? percorrono a norma di legge

Questo che potete aprendo di documento, è proprietà di Pedemontana. Il documento è protetto da diritti di autore. Il documento può essere utilizzato solo per gli scopi per i quali è stato rilasciato.