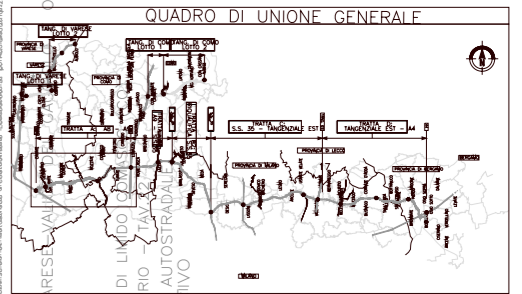
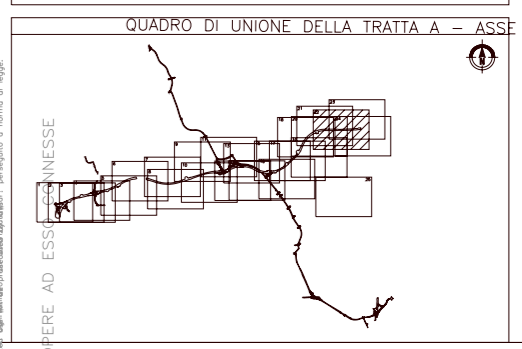
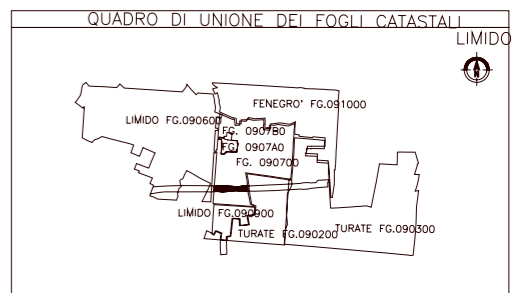




SIMBOLOGIA DI PIANO PARTICELLARE		
GRUPPO	COLORE	DESCRIZIONE
ESISTENZE		STRADE PUBBLICHE
		FERROVIE
		CORSI D'ACQUA
ESPROPRI		SEDE AUTOSTRADA PEDEMONTANA LOMBARDA
		SUPERFICI DA ESPROPRIARE PER DEVAZIONE DI CORSI D'ACQUA E PER RISOLUZIONE DI INTERFERENZE
		SUPERFICI DA ESPROPRIARE PER OPERE DI MITIGAZIONE E PER OPERE DI RIQUALIFICAZIONE
ALTRI TITOLI		FABBRICATI DA DEMOLIRE
		SUPERFICI DA ASSERVIRE
		SUPERFICI DA ASSERVIRE PER RISOLUZIONE INTERFERENZE
		SUPERFICI DA OCCUPARE TEMPORANEAMENTE (Art. 49 D.P.R. n° 327/2001)
		OPERA CONNESSA

SIMBOLOGIA CATASTALE					
	Particella catastale		Visuale interporale		Strada pubblica
	Acqua pubblica		Foglio catastale		Confine di Comune
	Confine di Comune		Confine di Foglio catastale		



DALMINE-COMO-VARESE ASSE PRINCIPALE PIANO PARTICELLARE DI ESPROPRIO COLLEGAMENTO AUTOSTRADALE CONNESSE TRATTA	COMUNE DI LIMIDO PROVINCIA DI COMO CONNESSE TRATTA	DALMINE-COMO-VARESE ASSE PRINCIPALE PIANO PARTICELLARE DI ESPROPRIO COLLEGAMENTO AUTOSTRADALE CONNESSE TRATTA
--	---	--