
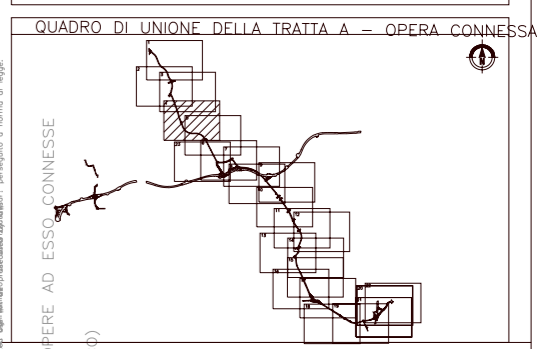
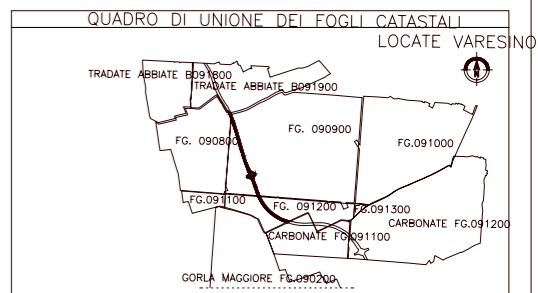




SIMBOLOGIA DI PIANO PARTICELLARE		
GRUPPO	COLORE	DESCRIZIONE
ESISTENZE		STRADE PUBBLICHE
		FERROVIE
ESPORRE		CORSI D'ACQUA
		OPERA CONNESSA TRVA 13-14
		SUPERFICI DA ESPROPRIARE PER DEVAZIONE DI CORSI D'ACQUA E PER RISOLUZIONE DI INTERFERENZE
		SUPERFICI DA ESPROPRIARE PER OPERE DI MITIGAZIONE E PER OPERE DI RIQUALIFICAZIONE
ALTRI TITOLI		FABBRICATI DA DEMOLIRE
		SUPERFICI DA ASSERVIRE
		SUPERFICI DA ASSERVIRE PER RISOLUZIONE INTERFERENZE
		SUPERFICI DA OCCUPARE TEMPORANEAMENTE (Art. 49 D.P.R. n° 327/2001)
		AUTOSTRADA PEDEMONTANA LOMBARDA

SIMBOLOGIA CATASTALE					
	Particella catastale		Visita interpodere		Strada pubblica
	Confine di Comune		Confine di Foglio catastale		Acqua pubblica
	Fogliaio		Fogliaio		Fogliaio



PROVINCIA DI COMO - COMUNE DI LOCATE VARESENO

OPERAZIONE DI ESPROPRIO PER IL COLLEGAMENTO AUTOSTRADALE LOCALITÀ CARBONATE - TRATTA A

CONFESSIONE: PUBBLICA

PROGETTO: TRATTA A - OPERA CONNESSA TRVA

PROGETTISTA: [Firma]

REDAZIONE: [Firma]

REVISIONE: [Firma]

ESATTORE: [Firma]

CONFESSIONE: PUBBLICA

PROGETTO: TRATTA A - OPERA CONNESSA TRVA

PROGETTISTA: [Firma]

REDAZIONE: [Firma]

REVISIONE: [Firma]

ESATTORE: [Firma]

PROVINCIA DI COMO  
 COMUNE DI LOCATE VARESENO  
 SCALA DI 1:2000