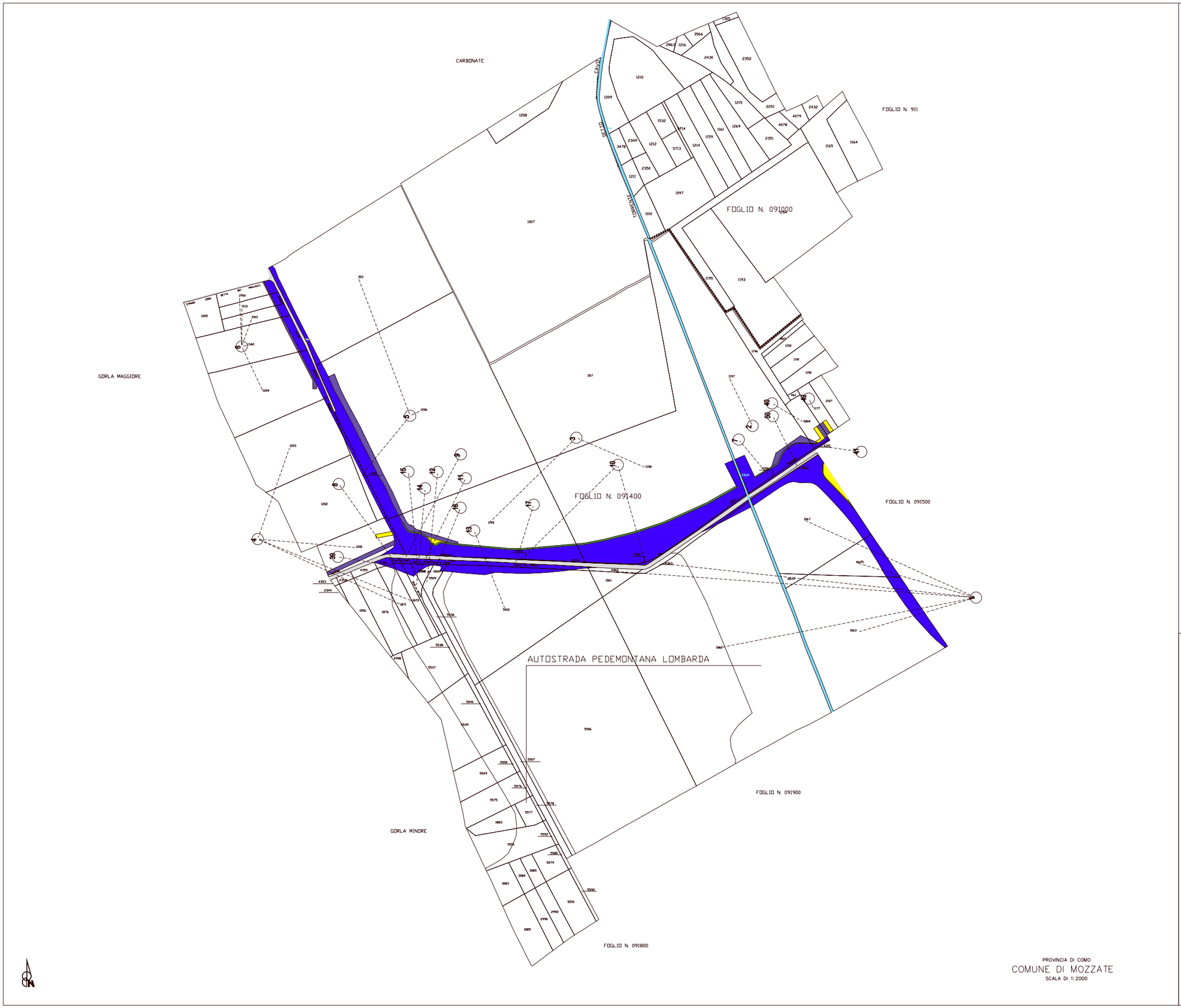

PROVINCIA DI COMO

COMUNE DI MOZZATE

SCALA DI 1:2000

SIMBOLOGIA DI PIANO PARTICELLARE

GRUPPO	COLORE	DESCRIZIONE
ESISTENTE		STRADE PUBBLICHE
		FERROVIE
		CORSI D'ACQUA
ESPROPRI		OPERA CONNESSA TRVA 13-14
		SUPERFICI DA ESPROPRIARE PER DEVIAZIONE DI CORSI D'ACQUA E PER RISOLUZIONE DI INTERFERENZE
		SUPERFICI DA ESPROPRIARE PER OPERE DI MITIGAZIONE E PER OPERE DI RIQUALIFICAZIONE
ALTRI TITOLI		FABBRICATI DA DEMOLIRE
		SUPERFICI DA ASSERVIRE
		SUPERFICI DA ASSERVIRE PER RISOLUZIONE INTERFERENZE
		SUPERFICI DA OCCUPARE TEMPORANEAMENTE (Art. 49 D.P.R. n° 327/2001)
		AUTOSTRADA PEDEMONTANA LOMBARDA

SIMBOLOGIA CATASTALE

Particella catastale	Viabilità interpoderale	Strada pubblica	Acqua pubblica	Fogli 6/15 16
Confine di Comune		Confine di foglio catastale		

QUADRO DI UNIONE DEI FOGLI CATASTALI

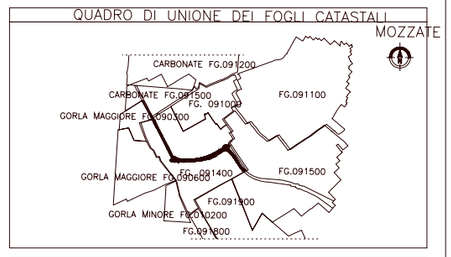

QUADRO DI UNIONE DELLA TRATTA A – OPERA CONNESSA TR

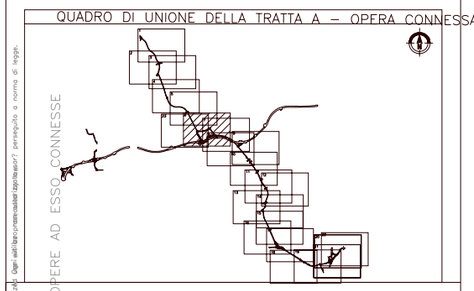

QUADRO DI UNIONE GENERALE



DALMINE-COMO-VARESE-VALICO DEL GIOGO

OPERA CONNESSA TRVA 13/14 – OPERE AD ESSO CONNESSE

PIANO PARTICELLARE DI ESPROPRIO

COLLEGAMENTO AUTOSTRADA PEDEMONTANA LOMBARDA

INTERFERENZE

PROGETTO ESECUTIVO

TRATTA

Codice cup: F11B16000270007

CONCEDENTE: Autostrada Pedemontana Lombarda

ESTAHOGEOOOMP 006A

TIPO ELABORATO: PROGRESSIVA

REVISIONE ESTERNA

CONTRAENTE GENERALE: Pedemontana Lombarda

DESCRIZIONE

Feb. 2009 EMISSIONE

REV

CONCESSIONARIA: Autostrada Pedemontana Lombarda

Dott. Ing. A. Grassi

Ing. M. Gaudio

Ing. ... Contorno