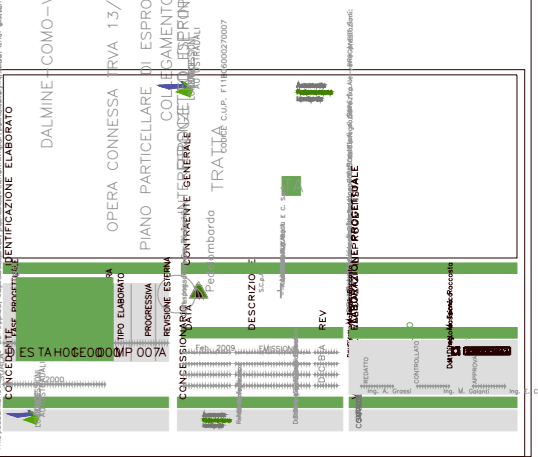

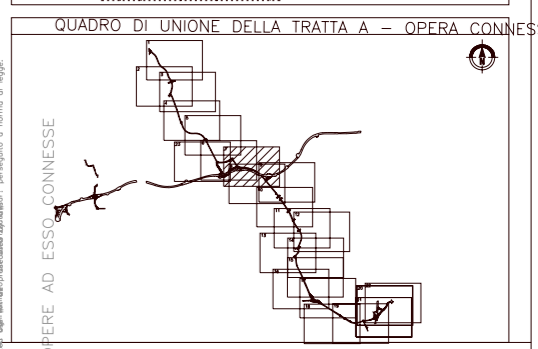
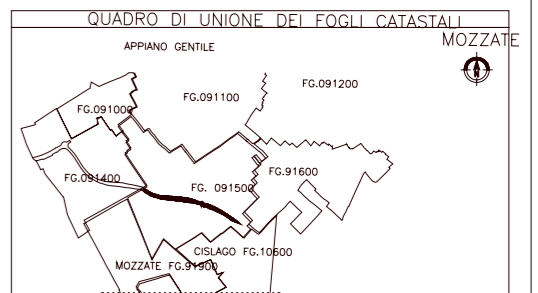




| SIMBOLOGIA DI PIANO PARTICELLARE | | | |
|----------------------------------|---------------------|--|---------------------------------|
| GRUPPO | COLORE | DESCRIZIONE | |
| ESISTENZE | [Grey swatch] | STRADE PUBBLICHE | |
| | [Grey swatch] | FERROVIE | |
| | [Light blue swatch] | CORSI D'ACQUA | |
| ESPORNIRE | [Blue swatch] | OPERA CONNESSA TRVA 13-14 | |
| | [Pink swatch] | SUPERFICI DA ESPORNIRE PER DEVIAZIONE DI CORSI D'ACQUA E PER RISOLUZIONE DI INTERFERENZE | |
| | [Green swatch] | SUPERFICI DA ESPORNIRE PER OPERE DI MITIGAZIONE E PER OPERE DI RIQUALIFICAZIONE | |
| | [Hatched swatch] | FABBRICATI DA DEMOLIRE | |
| ALTRI TITOLI | [Brown swatch] | SUPERFICI DA ASSERVIRE | |
| | [Dark blue swatch] | SUPERFICI DA ASSERVIRE PER RISOLUZIONE INTERFERENZE | |
| | [Yellow swatch] | SUPERFICI DA OCCUPARE TEMPORANEAMENTE (Art. 49 D.P.R. n.° 327/2001) | |
| [White swatch] | | | AUTOSTRADA PEDEMONTANA LOMBARDA |

| SIMBOLOGIA CATASTALE | | | | | |
|----------------------|----------------------|----------|-----------------------------|----------|-----------------|
| [Symbol] | Particella catastale | [Symbol] | Viabilità interpodere | [Symbol] | Strada pubblica |
| [Symbol] | Acque pubbliche | [Symbol] | Fog. 4/5 n.° | | |
| [Symbol] | Confine di Comune | [Symbol] | Confine di Foglio catastale | | |



PROVINCIA DI COMO
COMUNE DI MOZZATE
 Scala Di 1:2000