
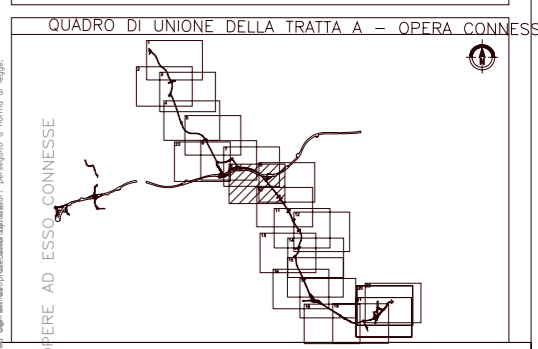
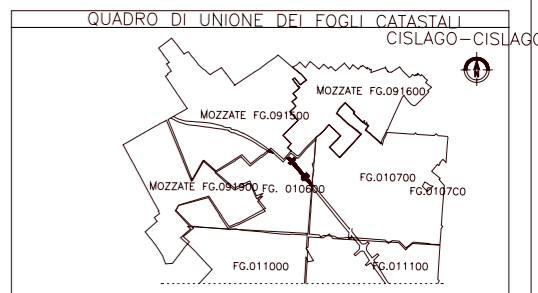




SIMBOLOGIA DI PIANO PARTICELLARE		
GRUPPO	COLORE	DESCRIZIONE
ESISTENZE	[Grey]	STRADE PUBBLICHE
	[Light Grey]	FERROVIE
	[Light Blue]	CORSI D'ACQUA
ESPROPRI	[Blue]	OPERA CONNESSA TRVA 13-14
	[Pink]	SUPERFICI DA ESPROPRIARE PER DEVAZIONE DI CORSI D'ACQUA E PER RISOLUZIONE DI INTERFERENZE
	[Green]	SUPERFICI DA ESPROPRIARE PER OPERE DI MITIGAZIONE E PER OPERE DI RIQUALIFICAZIONE
	[Hatched]	FABBRICATI DA DEMOLIRE
ALTRI TITOLI	[Brown]	SUPERFICI DA ASSERVIRE
	[Dark Blue]	SUPERFICI DA ASSERVIRE PER RISOLUZIONE INTERFERENZE
	[Yellow]	SUPERFICI DA OCCUPARE TEMPORANEAMENTE (Art. 49 D.P.R. n° 327/2001)
	[White]	AUTOSTRADA PEDEMONTANA LOMBARDA

SIMBOLOGIA CATASTALE					
[Icon]	Particella catastale	[Icon]	Visibilità interpodere	[Icon]	Strada pubblica
[Icon]	Acqua pubblica	[Icon]	Fond. 475 n°	[Icon]	Confine di Comune
[Icon]	Confine di Foglio catastale	[Icon]	Confine di Foglio catastale		



DALMINE-COMO-VARESE-VALTALIA

OPERA CONNESSA TRVA 13/14 - CITTÀ DI CISLAGO

PIANO PARTICELLARE DI ESPROPRIO TRATTAMENTO AUTOSTRADALE

CONVENIENTE CENTRALE ALTERNATIVO

TRATTA

PROVINCIA DI VARESE

COMUNE DI CISLAGO

SCALA DI 1:2000

ES TA HO EO O MP O OBA

CONCESSIONARIA

PROFESSIONISTA

REVISIONE ESTERNA

REVISIONE INTERNA

DESCRIZIONE

REV.

REDAZIONE E PROGETTAZIONE



PROVINCIA DI VARESE
COMUNE DI CISLAGO
SCALA DI 1:2000