PROVINCIA DI VARESE

COMUNE DI CISLAGO

SCALA DI 1:2000

SIMBOLOGIA DI PIANO PARTICELLARE

GRUPPO	COLORE	DESCRIZIONE
ESISTENTE		STRADE PUBBLICHE
		FERROVIE
		CORSI D'ACQUA
ESPROPRI		OPERA CONNESSA TRVA 13-14
		SUPERFICI DA ESPROPRIARE PER DEVIAZIONE DI CORSI D'ACQUA E PER RISOLUZIONE DI INTERFERENZE
		SUPERFICI DA ESPROPRIARE PER OPERE DI MITIGAZIONE E PER OPERE DI RIQUALIFICAZIONE
ALTRI TITOLI		FABBRICATI DA DEMOLIRE
		SUPERFICI DA ASSERVIRE
		SUPERFICI DA ASSERVIRE PER RISOLUZIONE INTERFERENZE
		SUPERFICI DA OCCUPARE TEMPORANEAMENTE (Art. 49 D.P.R. n° 327/2001)
		AUTOSTRADA PEDEMONTANA LOMBARDA

SIMBOLOGIA CATASTALE

Particella catastale | Viabilità interpoderale | Strada pubblica | Acqua pubblica | Fossi e/o rii

Confine di Comune | Confine di Foglio catastale

QUADRO DI UNIONE DEI FOGLI CATASTALI

CISLAGO-CISLAGO

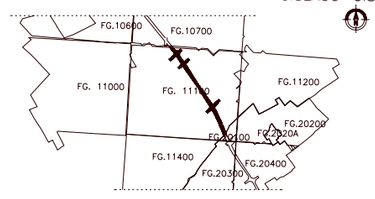

QUADRO DI UNIONE DELLA TRATTA A – OPERA CONNESSA TR

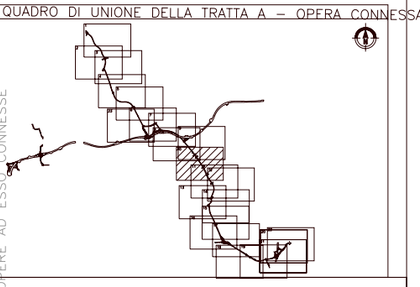

QUADRO DI UNIONE GENERALE

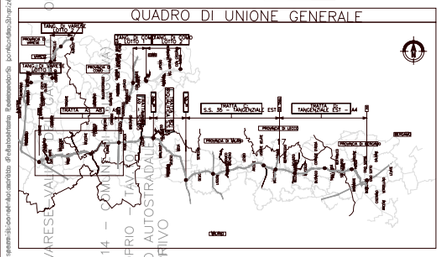

DALMINE-COMO-VARESE-VALICO DI CASTELLO

OPERA CONNESSA TRVA 13/14 – COMUNE DI CISLAGO

PIANO PARTICELLARE DI ESPROPRIO – TAVOLO

COLLEGAMENTO AUTOSTRADALE ESPRINTIVO

TRATTA A

CONCEDENTE

CONCESSIONARIO

CONTRAENTE GENERALE

ESTAHOGEODOMP 010A

DESCRIZIONE

REV

ELABORAZIONE PROGETTUALE