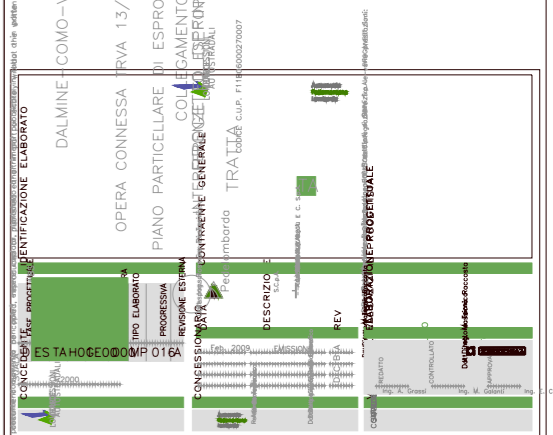

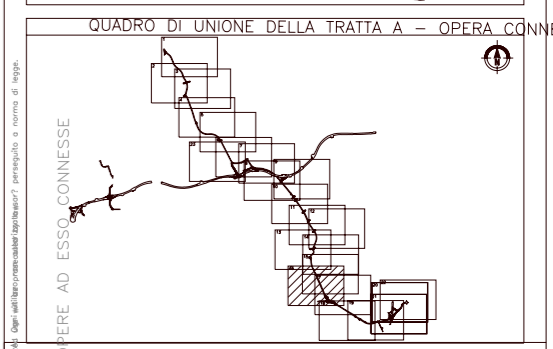
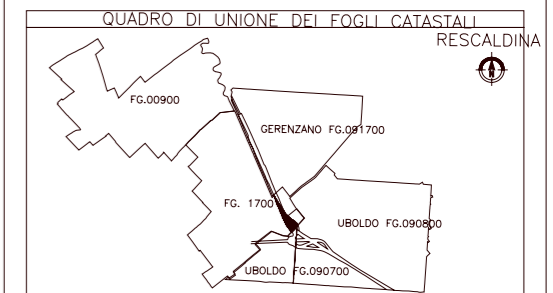


SIMBOLOGIA DI PIANO PARTICELLARE		
GRUPPO	COLORE	DESCRIZIONE
ESISTENZE		STRADE PUBBLICHE
		FERROVIE
ESPROPRI		CORSI D'ACQUA
		OPERA CONNESSA TRVA 13-14
		SUPERFICI DA ESPROPRIARE PER DEVAZIONE DI CORSI D'ACQUA E PER RISOLUZIONE DI INTERFERENZE
ALTRI TITOLI		SUPERFICI DA ESPROPRIARE PER OPERE DI MITIGAZIONE E PER OPERE DI RIQUALIFICAZIONE
		FABBRICATI DA DEMOLIRE
		SUPERFICI DA ASSERVIRE
		SUPERFICI DA ASSERVIRE PER RISOLUZIONE INTERFERENZE
		SUPERFICI DA OCCUPARE TEMPORANEAMENTE (Art. 49 D.P.R. n° 327/2001)
		AUTOSTRADA PEDEMONTANA LOMBARDA

SIMBOLOGIA CATASTALE					
	Particella catastale		Visibile intercomunale		Strada pubblica
	Acqua pubblica		Fogliale		Confine di foglio catastale
	Confine di Comune		Confine di foglio catastale		



PROVINCIA DI MILANO
 COMUNE DI RESCALDINA
 SCALA DI 1:2000

