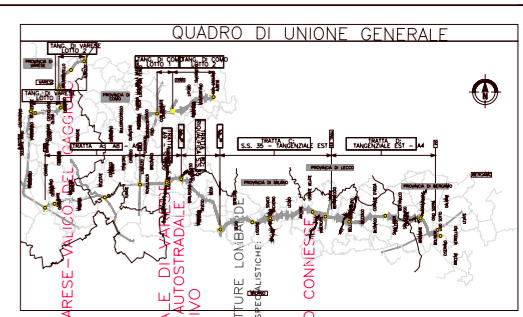
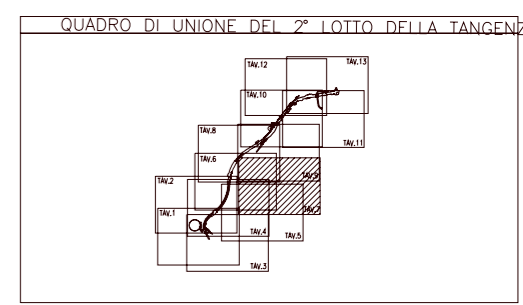
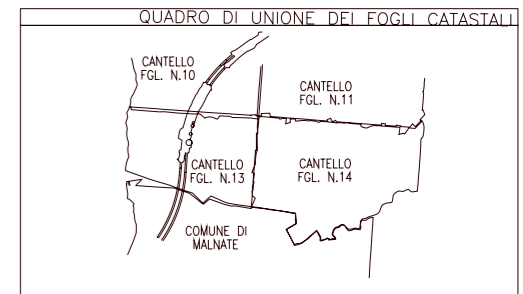


SIMBOLOGIA DI PIANO PARTICELLARE		
GRUPPO	COLORE	DESCRIZIONE
ESISTENZE		STRADE PUBBLICHE
		FERROVIE
		CORSI D'ACQUA
ESPROPRI		SEDE AUTOSTRADA PEDEMONTANA LOMBARDA
		SUPERFICI DA ESPROPRIARE PER DEVAZIONE DI CORSI D'ACQUA E PER RISOLUZIONE DI INTERFERENZE
		SUPERFICI DA ESPROPRIARE PER OPERE DI MITIGAZIONE E PER OPERE DI RIQUALIFICAZIONE
ALTRI TITOLI		FABBRICATI DA DEMOLIRE
		SUPERFICI DA ASSERVIRE
		SUPERFICI DA ASSERVIRE PER RISOLUZIONE INTERFERENZE
		SUPERFICI DA OCCUPARE TEMPORANEAMENTE (Art. 49 D.P.R. n° 327/2001)

SIMBOLOGIA CATASTALE					
	Particella Catastale		Spazio Pubblico		Spazio Pubblico
	Confine di Comune		Confine di Foglio Catastale		Foglio 476 n°



PRODOTTORE
PROGETTISTA
REDAZIONE
VERIFICAZIONE
EMISIONE

PROVINCIA DI VARESE
COMUNE DI CANTELLO
SCALA DI 1:2000

PRODOTTORE
PROGETTISTA
REDAZIONE
VERIFICAZIONE
EMISIONE

PROVINCIA DI VARESE
COMUNE DI CANTELLO
SCALA DI 1:2000

PROVINCIA DI VARESE
 COMUNE DI CANTELLO
 SCALA DI 1:2000

Il presente documento non potrà essere copiato, riprodotto o altrimenti pubblicato in tutto o in parte senza il consenso scritto di Autorizzazio...
 This document may not be copied, reproduced or published either in part or entirely without the written permission of Autorizzazio...