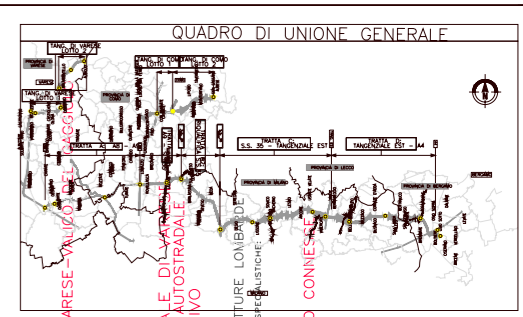
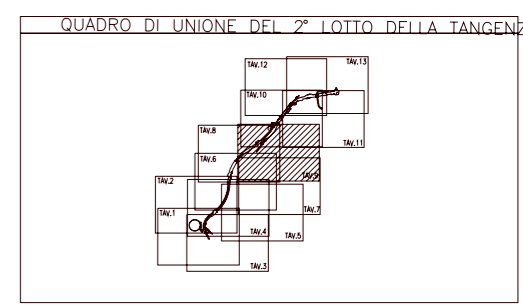
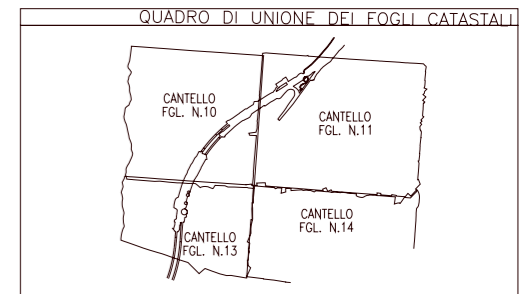


SIMBOLOGIA DI PIANO PARTICELLARE		
GRUPPO	COLORE	DESCRIZIONE
ESISTENTE		STRADE PUBBLICHE
		FERROVIE
		CORSI D'ACQUA
ESPROPRI		SEDE AUTOSTRADA PEDEMONTANA LOMBARDA
		SUPERFICI DA ESPROPRIARE PER DEVAZIONE DI CORSI D'ACQUA E PER RISOLUZIONE DI INTERFERENZE
		SUPERFICI DA ESPROPRIARE PER OPERE DI MITIGAZIONE E PER OPERE DI RIQUALIFICAZIONE
ALTRI TITOLI		FABBRICATI DA DEMOLIRE
		SUPERFICI DA ASSERVIRE
		SUPERFICI DA ASSERVIRE PER RISOLUZIONE INTERFERENZE
		SUPERFICI DA OCCUPARE TEMPORANEAMENTE (Art. 49 D.P.R. n° 327/2001)

SIMBOLOGIA CATASTALE					
	Particella Catastale		Spazio Pubblico		Linea pubblica
	Spazio Comune		Linea privata		Linea di Foglio Catastale



VERIFICAZIONE ELABORATO

**DALMINE - COMO - VARESE - VALICO DEL CAGG**

**2° LOTTO TANGENZIALE, DI COLLEGAMENTO AUTOSTRADALE, PER IL TRATTO STABILE ASSESSORIALE, PER LE INFRASTRUTTURE LOMBARDE COORDINATE CON LE PRESTAZIONI SPECIFICHE E OPERE AD ESSO CONNESSE**

PROPIETARIO: **ASPIRACI S.p.A.**

COORDINATORE GENERALE: **ING. MASSIMO RECCOSIO**

PROGETTISTA: **ING. MASSIMO RECCOSIO**

PROGETTO: **PROGETTO PRELIMINARE**

DATA: **Feb. 2009**

EMISSIONE: **A**

PRODOTTORE: **ING. MASSIMO RECCOSIO**

PROGETTORE: **ING. MASSIMO RECCOSIO**

REDAZIONE: **ING. MASSIMO RECCOSIO**

VERIFICA: **ING. MASSIMO RECCOSIO**

APPROVAZIONE: **ING. MASSIMO RECCOSIO**

PROVINCIA DI VARESE  
 COMUNE DI CANELLO  
 SCALA DI 1:2000

Il presente documento non potrà essere copiato, riprodotto o altrimenti pubblicato in tutto o in parte senza il consenso scritto di Aspiracì S.p.A. This document may not be copied, reproduced or published either in part or entirely without the written permission of Aspiracì S.p.A.