
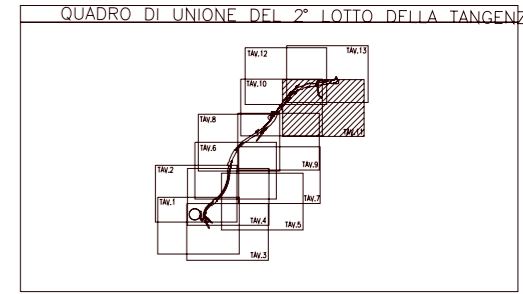
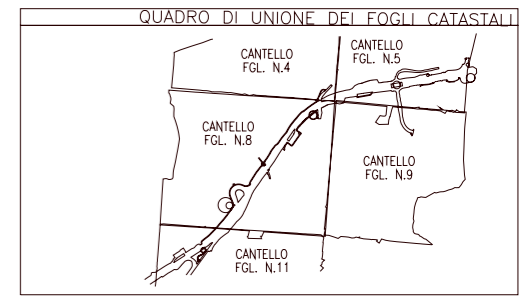


SIMBOLOGIA DI PIANO PARTICELLARE

GRUPPO	COLORE	DESCRIZIONE
ESISTENZE		STRADE PUBBLICHE
		FERROVIE
		CORSI D'ACQUA
ESPROPRI		SEDE AUTOSTRADA PEDEMONTANA LOMBARDA
		SUPERFICI DA ESPROPRIARE PER DEVAZIONE DI CORSI D'ACQUA E PER RISOLUZIONE DI INTERFERENZE
		SUPERFICI DA ESPROPRIARE PER OPERE DI MITIGAZIONE E PER OPERE DI RIQUALIFICAZIONE
ALTRI TITOLI		FABBRICATI DA DEMOLIRE
		SUPERFICI DA ASSERVIRE
		SUPERFICI DA ASSERVIRE PER RISOLUZIONE INTERFERENZE
		SUPERFICI DA OCCUPARE TEMPORANEAMENTE (Art. 49 D.P.R. n° 327/2001)

SIMBOLOGIA CATASTALE

Parcella catastale	Vigilanza municipale	Strada pubblica	Area pubblica	Scala 1/475 n°
----- Confine di Comune		----- Confine di Foglio catastale		



PRO-PIANO APPROVATO DAL P.C. DAL 19/02/2009

2° LOTTO TANGENZIALE, DI COLLEGAMENTO AUTOSTRADALE DAL F. INIZIO AL F. FINALE, PER IL FORZOSI SOSTENIBILE DELL'INTEGRAZIONE TRA LE PRESTAZIONI SPECIFICHE E ORE AD ESSO CONNESSE

LABORATORIO
 Dott. Ing. Massimo Roccosio
 COORDINATORE GENERALE
 RESPONSABILE PROGETTUALE

EMMISSIONE Feb. 2009

PROVINCIA DI VARESE
COMUNE DI CANTELLO
SCALA DI 1:2000

PROVINCIA DI VARESE
 COMUNE DI CANTELLO
 SCALA DI 1:2000

Il presente documento non potrà essere copiato, riprodotto o altrimenti pubblicato in tutto o in parte senza il consenso scritto di Autorizzante. This document may not be copied, reproduced or published either in part or entirely without the written permission of Autorizzante.