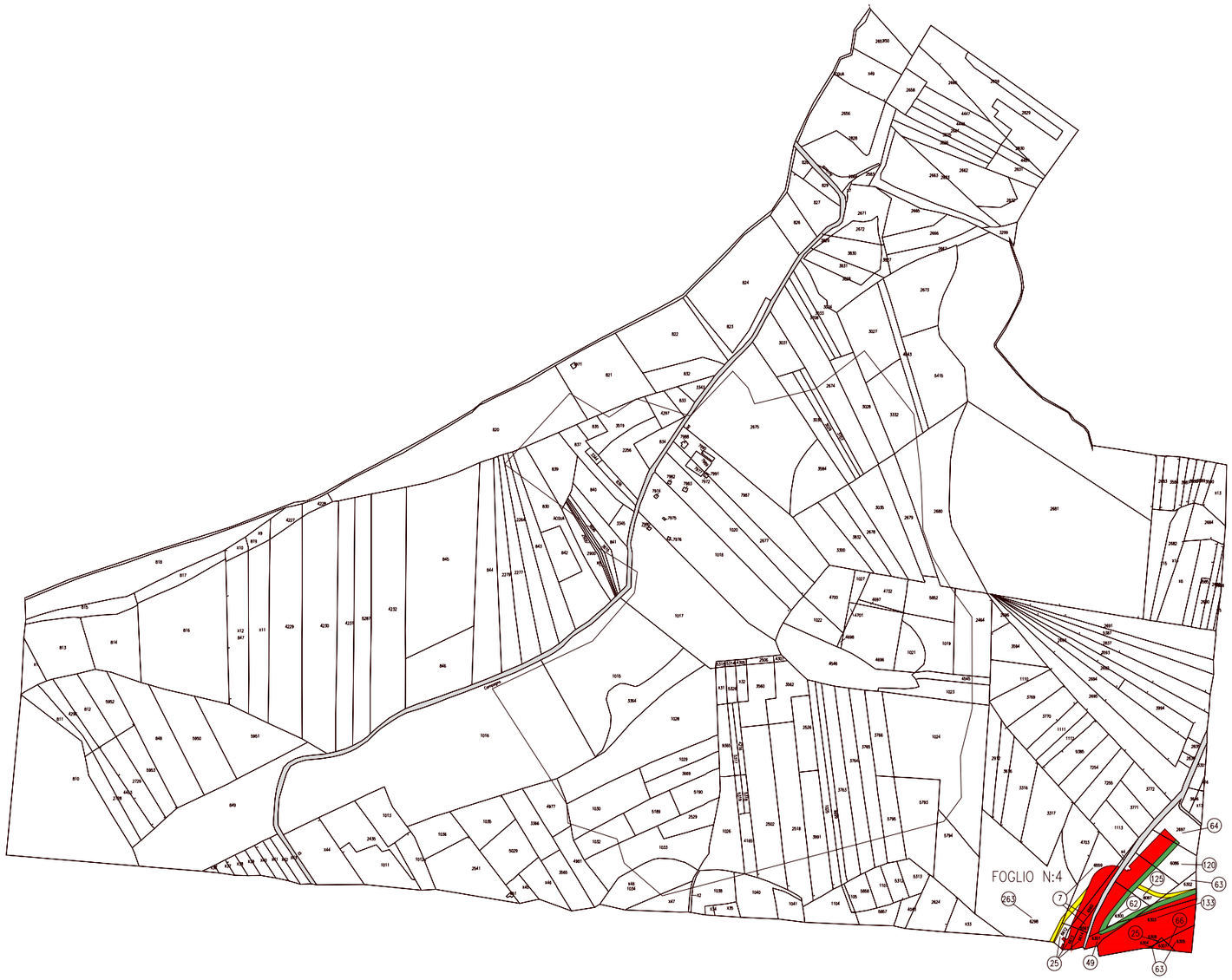

PROVINCIA DI VARESE
COMUNE DI CANTELLO
SCALA DI 1:2000

SIMBOLOGIA DI PIANO PARTICELLARE

GRUPPO	COLORE	DESCRIZIONE
ESISTENTE		STRADE PUBBLICHE
		FERROVIE
		CORSI D'ACQUA
ESPROPRI		SEDE AUTOSTRADA PEDEMONTANA LOMBARDA
		SUPERFICI DA ESPROPRIARE PER DEVIAZIONE DI CORSI D'ACQUA E PER RISOLUZIONE DI INTERFERENZE
		SUPERFICI DA ESPROPRIARE PER OPERE DI MITIGAZIONE E PER OPERE DI RIQUALIFICAZIONE
ALTRI TITOLI		FABBRICATI DA DEMOLIRE
		SUPERFICI DA ASSERVIRE
		SUPERFICI DA ASSERVIRE PER RISOLUZIONE INTERFERENZE
		SUPERFICI DA OCCUPARE TEMPORANEAMENTE (Art. 49 D.P.R. n° 327/2001)

SIMBOLOGIA CATASTALE

Particella catastale	Viabilità interpoderale	Strada pubblica	Acqua pubblica	Fogli a/b ric
Confine di Comune		Confine di Foglio catastale		

QUADRO DI UNIONE DEI FOGLI CATASTALI

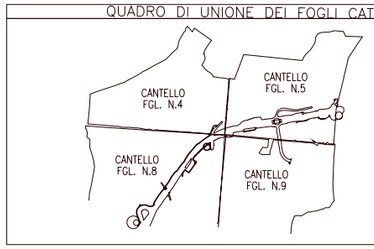

QUADRO DI UNIONE DEL 2° LOTTO DELLA TANGENZIA

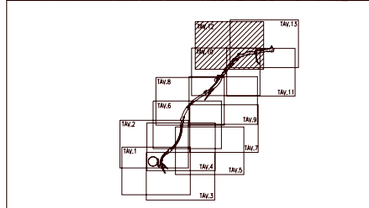

QUADRO DI UNIONE GENERALE

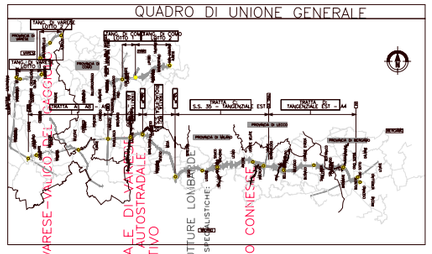

IDENTIFICAZIONE ELABORATO

DALMINE–COMO–VARESE "NUOVO COLLEGAMENTO AUTOSTRADALE"

2° LOTTO TANGENZIALE DI VARESE
COLLEGAMENTO AUTOSTRADALE
PROGETTO DEFINITIVO
PROGETTO STRADALE
ASSE PRINCIPALE

E OPERE AD ESSO CONNESSE

PIANO PARTICELLARE

CONSORZIO ITALIANO PER LE INFRASTRUTTURE LOMBARDE

REVISIONE PRESTAZIONI SPECIALISTICHE

Dott. Ing. Massimo Roccasta

ORDINE DEGLI INGEGNERI DELLA PROVINCIA DI MILANO

DIRETTORE TECNICO

Dott. Ing. Elena Maria Malpezzi

Dott. Ing. Elena Maria Reposto

ORDINE DEGLI INGEGNERI DELLA PROVINCIA DI MILANO

Dott. Ing. Giuseppe Bruno

Dott. Ing. Giuseppe Bruno

Dott. Ing. Giuseppe Bruno